

















De 41.69816, 41.69816 à Gardie

- C'est parti !
- ↑ Continuez sur Camí del Sot de les Vinyes 227 m
- ↪ Tournez à droite sur Carretera Vella 281 m
- ↶ Tournez légèrement à gauche sur Camí del Sot de Bacs 68 m
- ↪ Tournez à droite sur Carretera del Montnegre 1,3 km
- ↪ Tournez à droite 61 m
- ↪ Tournez à droite sur C-35 2,9 km
- 📍 Au rond-point, prenez la 2e sortie vers C-35 1,6 km
- ↗ Restez sur la droite sur C-35 6,4 km
- ↖ Restez sur la gauche sur C-35 2,7 km
- 📍 Au rond-point, prenez la 2e sortie vers BV-5123 150 m

-  Au rond-point, prenez la 2e sortie 555 m
-  Restez sur la gauche 182,2 km
-  Restez sur la droite sur A 61 et prendre A 61 vers Narbonne-La Coupe, Centre Routier-Croix Sud, Z.I. ... 336 m
-  Restez sur la gauche sur A 61 et prendre A 61 vers Narbonne-La Coupe, Centre Routier-Croix Sud, Z.I. ... 49 km
-  Restez sur la droite et conduisez vers Carcassonne-Centre, Trèbes, Carcassonne-La Cité 1,2 km
-  Restez sur la gauche 2,5 km
-  Restez sur la droite sur D 6113 379 m
-  Au rond-point, prenez la 3e sortie vers D 6113 1,4 km
-  Restez sur la gauche sur D 6161 136 m
-  Restez sur la gauche sur D 6161 1,5 km
-  Au rond-point, prenez la 3e sortie vers D 6161 1,8 km
-  Restez sur la droite sur D 6161 243 m

-  Tournez à gauche sur Route de St. Hilaire 2,7 km
-  Au rond-point, prenez la 3e sortie vers Route de Saint-Hilaire 11,3 km
-  Tournez fort à gauche sur L'Estrade 1,4 km
-  Arrivée