













De 16, Rue de Rohan à Camí del Sot de les Vi...

- C'est parti !
- ↑ Continuez sur Rue de Rohan 117 m
- ↘ Tournez à droite sur Boulevard des Cordeliers 372 m
- ↙ Tournez fort à gauche sur Avenue d'Étigny 413 m
- ↘ Tournez à droite sur Avenue Campardon 15,7 km
- ↙ Tournez à gauche sur Avenue des Pyrénées 254 m
- ↘ Tournez à droite sur Rue du Marché 233 m
- ↙ Tournez à gauche sur Rue de la Christianie 225 m
- ↘ Tournez à droite sur Route de Saramon 8,2 km
- ↙ Tournez légèrement à gauche sur D 40 1,4 km
- ↘ Tournez à droite sur D 104 6,3 km

-  Tournez à gauche sur D 12 5,4 km
-  Au rond-point, prenez la 2e sortie vers Route de Gimont 8,1 km
-  Au rond-point, prenez la 1e sortie 5,1 km
-  Au rond-point, prenez la 1e sortie vers Route de Toulouse 11,1 km
-  Au rond-point, prenez la 1e sortie vers N 124 31,8 km
-  Restez sur la droite sur A 624 et conduisez vers Montpellier, Foix-Tarbes, Le Mirail 149,7 km
-  Restez sur la droite et prendre A 9 vers Barcelone, Perpignan 182,4 km
-  Restez sur la droite et conduisez vers Hostalric 827 m
-  Au rond-point, prenez la 2e sortie vers BV-5123 156 m
-  Au rond-point, prenez la 3e sortie vers C-35 9,2 km
-  Tournez à droite sur C-35 50 m
-  Tournez à droite sur C-35 1,5 km

-  Au rond-point, prenez la 2e sortie vers C-35 2,9 km
-  Restez sur la gauche 62 m
-  Tournez à gauche 20 m
-  Tournez légèrement à droite 41 m
-  Tournez à gauche sur Carretera del Montnegre 757 m
-  Restez sur la gauche sur Carretera del Montnegre 495 m
-  Tournez à gauche sur Camí del Sot de Bacs 68 m
-  Restez sur la droite sur Carretera Vella 281 m
-  Tournez à gauche sur Camí del Sot de les Vinyes 266 m
-  Arrivée