
































## De Gardie à Lotissement Bas

- C'est parti !
- ↑ Continuez sur Rue de la Mairie 1,4 km
- ↻ Tournez fort à droite sur D 104 11,2 km
- ↻ Au rond-point, prenez la 2e sortie vers Route de Saint-Hilaire 2,6 km
- ↗ Restez sur la droite sur Route de St. Hilaire 139 m
- ↘ Tournez à droite sur D 6161 158 m
- ↖ Restez sur la gauche sur D 6161 1,8 km
- ↻ Au rond-point, prenez la 3e sortie vers D 6161 2,8 km
- ↗ Restez sur la droite sur D 6113 136 m
- ↻ Au rond-point, prenez la 2e sortie vers D 6113 1,8 km
- ↗ Restez sur la droite 1,3 km

-  Restez sur la gauche 49,1 km
-  Restez sur la gauche sur A 61 et conduisez vers Lyon, Montpellier, Béziers, Narbonne 163,5 km
-  Restez sur la droite et conduisez vers Remoulins, Avignon, Uzès, Pont du Gard 996 m
-  Au rond-point, prenez la 1e sortie vers N 100 3,5 km
-  Au rond-point, prenez la 2e sortie vers N 100 1,6 km
-  Au rond-point, prenez la 2e sortie vers N 100 2,7 km
-  Au rond-point, prenez la 2e sortie vers N 100 2,2 km
-  Restez sur la droite sur Route d'Aramon 180 m
-  Restez sur la gauche 35 m
-  Restez sur la droite 2 km
-  Au rond-point, prenez la 2e sortie vers N 100 974 m
-  Au rond-point, prenez la 2e sortie vers D 6100 4,7 km

-  Restez sur la droite et prendre A 7 vers Toutes Directions 103 m
-  Restez sur la droite 203 m
-  Restez sur la gauche et conduisez vers Centre Historique 295 m
-  Restez sur la gauche sur Boulevard Saint-Dominique 1,8 km
-  Restez sur la droite sur Boulevard du Quai Saint-Lazare et conduisez vers Orange, Carpentras 374 m
-  Restez sur la gauche sur D 225 21,7 km
-  Au rond-point, prenez la 1e sortie vers D 942 919 m
-  Au rond-point, prenez la 2e sortie vers D 235 731 m
-  Au rond-point, prenez la 2e sortie vers D 235 508 m
-  Au rond-point, prenez la 2e sortie vers Chemin de Saint-Gens 1,1 km
-  Au rond-point, prenez la 2e sortie vers Chemin de Saint-Gens 501 m
-  Restez sur la droite sur Chemin de Saint-Gens 972 m

-  Restez sur la droite sur Chemin de Saint-Gens 2,2 km
-  Restez sur la gauche sur Chemin de Saint-Gens 103 m
-  Au rond-point, prenez la 2e sortie vers Route de Saint-Philippe 1,9 km
-  Tournez à droite sur Chemin du Moulin Vieux 255 m
-  Tournez à droite sur Chemin de Saint-Roch 24 m
-  Tournez à droite sur Lotissement Bas 26 m
-  Arrivée